

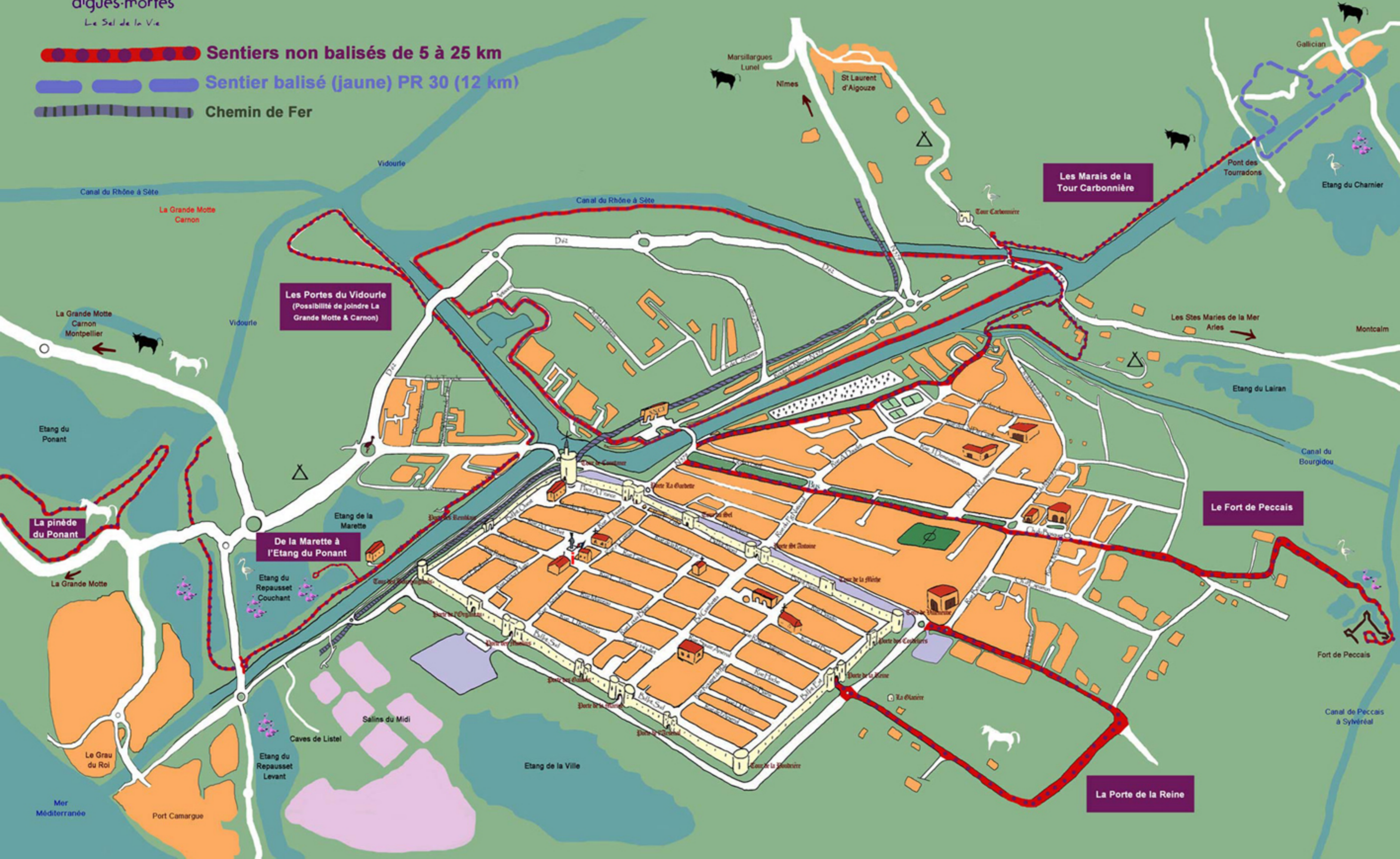




aigues-mortes
Le Sel de la Vie

SENTIERS PEDESTRES AUTOUR D'AIGUES-MORTES

-  Sentiers non balisés de 5 à 25 km
-  Sentier balisé (jaune) PR 30 (12 km)
-  Chemin de Fer



Les Portes du Vidourle
(Possibilité de joindre La Grande Motte & Carnon)

Les Marais de la Tour Carbonnière

Le Fort de Peccais

La Porte de la Reine

De la Marette à l'Etang du Ponant

La pinède du Ponant

Mer Méditerranée

Port Camargue

Etang de la Ville

Salins du Midi

Etang du Repausset Levant

Caves de Listel

Le Grau du Roi

Etang du Ponant

La Grande Motte Carnon

Canal du Rhône à Sète

Vidourle

Canal du Rhône à Sète

D42

Marsillargues Lunel

Nîmes

St Laurent d'Algouze

Gallician

Etang du Charrier

Pont des Tourradons

Les Stes Maries de la Mer Arles

Montcalm

Etang du Lairan

Canal du Bourgidou

Fort de Peccais

Canal de Peccais à Syhéreal

La Clavière

Canal de la Boubrière

Canal de la Boubrière

Canal de la Boubrière

Canal de la Boubrière

Canal de la Boubrière

Canal de la Boubrière

Canal de la Boubrière

Canal de la Boubrière

Canal de la Boubrière

Canal de la Boubrière

Canal de la Boubrière

Canal de la Boubrière

Canal de la Boubrière

Fort de Peccais

Canal de Peccais à Syhéreal

La Clavière

Canal de la Boubrière

Canal de la Boubrière

Canal de la Boubrière

Canal de la Boubrière

Canal de la Boubrière

Canal de la Boubrière

Canal de la Boubrière

Canal de la Boubrière

Canal de la Boubrière

Canal de la Boubrière

Canal de la Boubrière

Canal de la Boubrière

Canal de la Boubrière